

ОПИСАНИЕ МЕСТОПОЛОЖЕНИЯ ГРАНИЦ

Публичный сервитут объекта «Газораспределительная сеть деревни Ляхово», кадастровый номер
50:28:0090222:268

(наименование объекта, местоположение границ которого описано (далее - объект))

Раздел 1

Сведения об объекте

№ п/п	Характеристики объекта	Описание характеристик
1	2	3
1	Местоположение объекта	Московская область, городской округ Домодедово, д. Ляхово
2	Площадь объекта ± величина погрешности определения площади ($P \pm \Delta P$)	7 087 м ² ± 29 м ²
3	Иные характеристики объекта	Вид объекта реестра границ: Зона с особыми условиями использования территории Содержание ограничений использования объектов недвижимости в пределах зоны или территории: Публичный сервитут, для целей размещения линейных объектов системы газоснабжения, их неотъемлемых технологических частей. Срок установления 49 лет.

Раздел 2

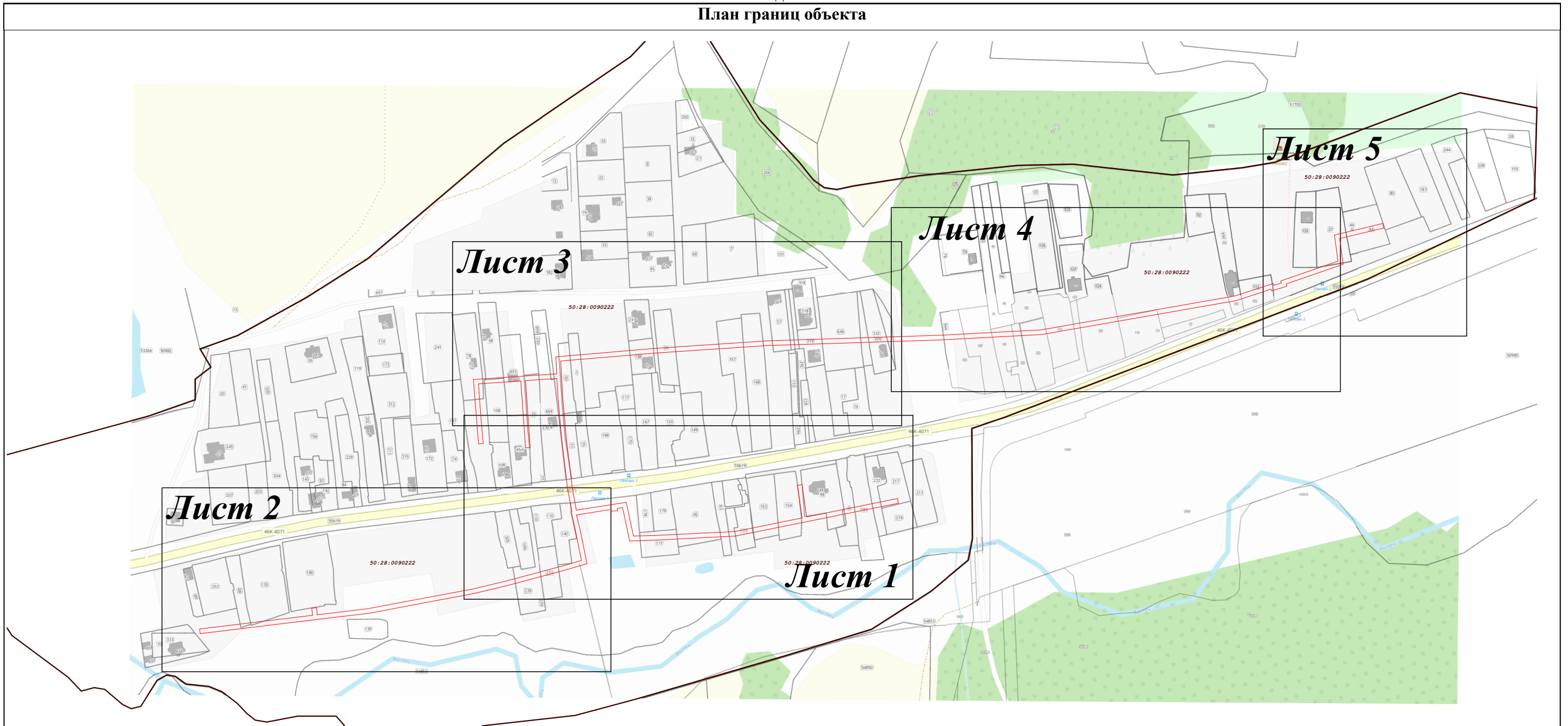
Сведения о местоположении границ объекта

1. Система координат МСК-50, зона 2					
2. Сведения о характерных точках границ объекта					
Обозначение характерных точек границ	Координаты, м		Метод определения координат характерной точки	Средняя квадратическая погрешность положения характерной точки (Mt), м	Описание обозначения точки на местности (при наличии)
	X	Y			
1	2	3	4	5	6
1	412 546,43	2 218 249,21	Аналитический метод	0,10	—
2	412 551,90	2 218 294,32		0,10	
3	412 568,80	2 218 384,72		0,10	
4	412 575,68	2 218 413,29		0,10	
5	412 588,82	2 218 462,56		0,10	
6	412 594,38	2 218 481,41		0,10	
7	412 624,13	2 218 475,34		0,10	
8	412 636,20	2 218 472,45		0,10	
9	412 640,92	2 218 502,07		0,10	
10	412 639,51	2 218 502,10		0,10	
11	412 639,63	2 218 507,57		0,10	
12	412 641,79	2 218 507,52		0,10	
13	412 642,48	2 218 511,87		0,10	
14	412 613,98	2 218 517,97		0,10	
15	412 614,61	2 218 541,32		0,10	
16	412 618,00	2 218 608,35		0,10	
17	412 646,28	2 218 747,82		0,10	
18	412 650,20	2 218 747,03		0,10	
19	412 634,46	2 218 669,30		0,10	
20	412 662,12	2 218 665,32		0,10	
21	412 661,59	2 218 661,35		0,10	
22	412 633,66	2 218 665,37		0,10	
23	412 621,98	2 218 607,85		0,10	
24	412 618,61	2 218 541,17		0,10	
25	412 618,07	2 218 521,18		0,10	
26	412 647,03	2 218 514,98		0,10	
27	412 640,22	2 218 472,27		0,10	
28	412 661,12	2 218 468,58		0,10	
29	412 701,36	2 218 463,86		0,10	
30	412 735,73	2 218 460,67		0,10	
31	412 767,97	2 218 458,96		0,10	
32	412 774,82	2 218 539,93		0,10	
33	412 781,19	2 218 634,66		0,10	
34	412 786,12	2 218 784,12		0,10	
35	412 790,74	2 218 870,25		0,10	
36	412 819,77	2 219 036,50		0,10	
37	412 829,50	2 219 066,40		0,10	
38	412 828,18	2 219 067,08		0,10	
39	412 832,01	2 219 079,93		0,10	
40	412 834,07	2 219 079,45		0,10	
41	412 850,78	2 219 128,06		0,10	
42	412 872,89	2 219 125,13		0,10	
43	412 881,97	2 219 162,91		0,10	
44	412 885,85	2 219 161,97		0,10	
45	412 875,93	2 219 120,69		0,10	
46	412 853,50	2 219 123,66		0,10	
47	412 836,69	2 219 074,75		0,10	

Раздел 2





Сведения о местоположении границ объекта					
1	2	3	4	5	6
48	412 834,77	2 219 075,19	Аналитический метод	0,10	—
49	412 832,96	2 219 069,12		0,10	
50	412 834,36	2 219 068,40		0,10	
51	412 823,67	2 219 035,54		0,10	
52	412 794,72	2 218 869,79		0,10	
53	412 790,11	2 218 783,95		0,10	
54	412 785,19	2 218 634,45		0,10	
55	412 778,81	2 218 539,63		0,10	
56	412 771,63	2 218 454,77		0,10	
57	412 757,07	2 218 455,54		0,10	
58	412 752,12	2 218 384,31		0,10	
59	412 697,00	2 218 388,73		0,10	
60	412 697,36	2 218 392,71		0,10	
61	412 718,75	2 218 390,83		0,10	
62	412 748,43	2 218 388,62		0,10	
63	412 750,94	2 218 424,91		0,10	
64	412 693,64	2 218 428,88		0,10	
65	412 693,92	2 218 432,87		0,10	
66	412 751,22	2 218 428,90		0,10	
67	412 753,07	2 218 455,75		0,10	
68	412 735,44	2 218 456,68		0,10	
69	412 700,94	2 218 459,88		0,10	
70	412 660,54	2 218 464,62		0,10	
71	412 639,34	2 218 468,50		0,10	
72	412 639,14	2 218 467,64		0,10	
73	412 623,27	2 218 471,44		0,10	
74	412 597,18	2 218 476,76		0,10	
75	412 592,68	2 218 461,48		0,10	
76	412 579,56	2 218 412,30		0,10	
77	412 572,72	2 218 383,88		0,10	
78	412 555,85	2 218 293,71		0,10	
79	412 550,65	2 218 250,73		0,10	
80	412 556,69	2 218 250,03		0,10	
81	412 556,23	2 218 246,05		0,10	
82	412 550,17	2 218 246,75		0,10	
83	412 538,46	2 218 150,09		0,10	
84	412 534,49	2 218 150,57		0,10	
1	412 546,43	2 218 249,21	0,10		
3. Сведения о характерных точках части (частей) границы объекта					
1	2	3	4	5	6
—	—	—	—	—	—

Раздел 4
План границ объекта



Масштаб 1:3 500

Используемые условные знаки и обозначения:

-  - граница кадастрового квартала по сведениям ЕГРН
-  - характерная точка границы зоны
-  - граница зоны
-  - граница земельного участка по сведениям ЕГРН

Подпись _____ Дата « 21 » февраля 20 22 г.

Место для оттиска печати (при наличии) лица, составившего описание местоположения границ объекта




Раздел 4
План границ объекта

Лист 1



Масштаб 1:1 000

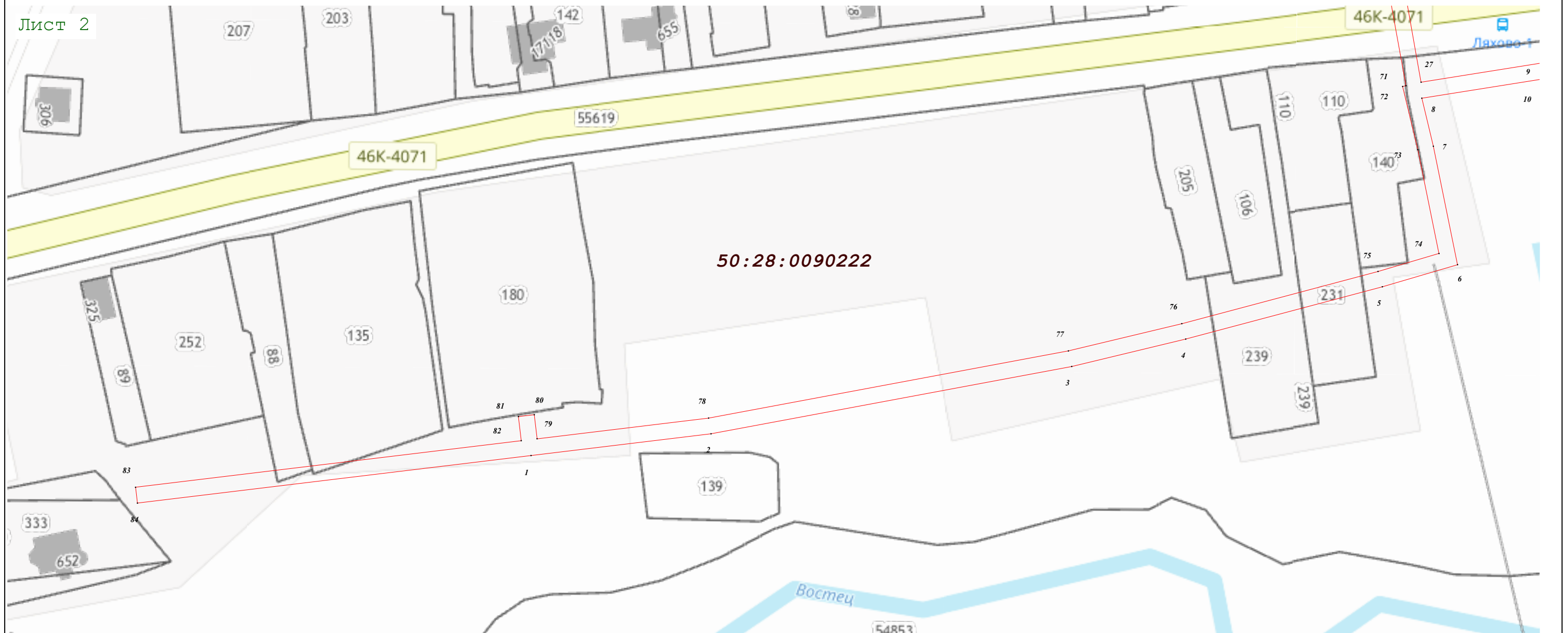
- Используемые условные знаки и обозначения:**
- граница кадастрового квартала по сведениям ЕГРН
 - характерная точка границы зоны
 - граница зоны
 - граница земельного участка по сведениям ЕГРН

Подпись  _____ Дата « 21 » февраля 20 22 г.

Место для оттиска печати (при наличии) лица, составившего описание местоположения границ объекта

Раздел 4
План границ объекта

Лист 2



Масштаб 1:1 000

Используемые условные знаки и обозначения:

- граница кадастрового квартала по сведениям ЕГРН
- характерная точка границы зоны
- граница зоны
- граница земельного участка по сведениям ЕГРН

Подпись _____ Дата « 21 » февраля 20 22 г.

Место для оттиска печати (при наличии) лица, составившего описание местоположения границ объекта

Раздел 4
План границ объекта





Лист 3



50:28:0090222

Масштаб 1:1 000

Используемые условные знаки и обозначения:

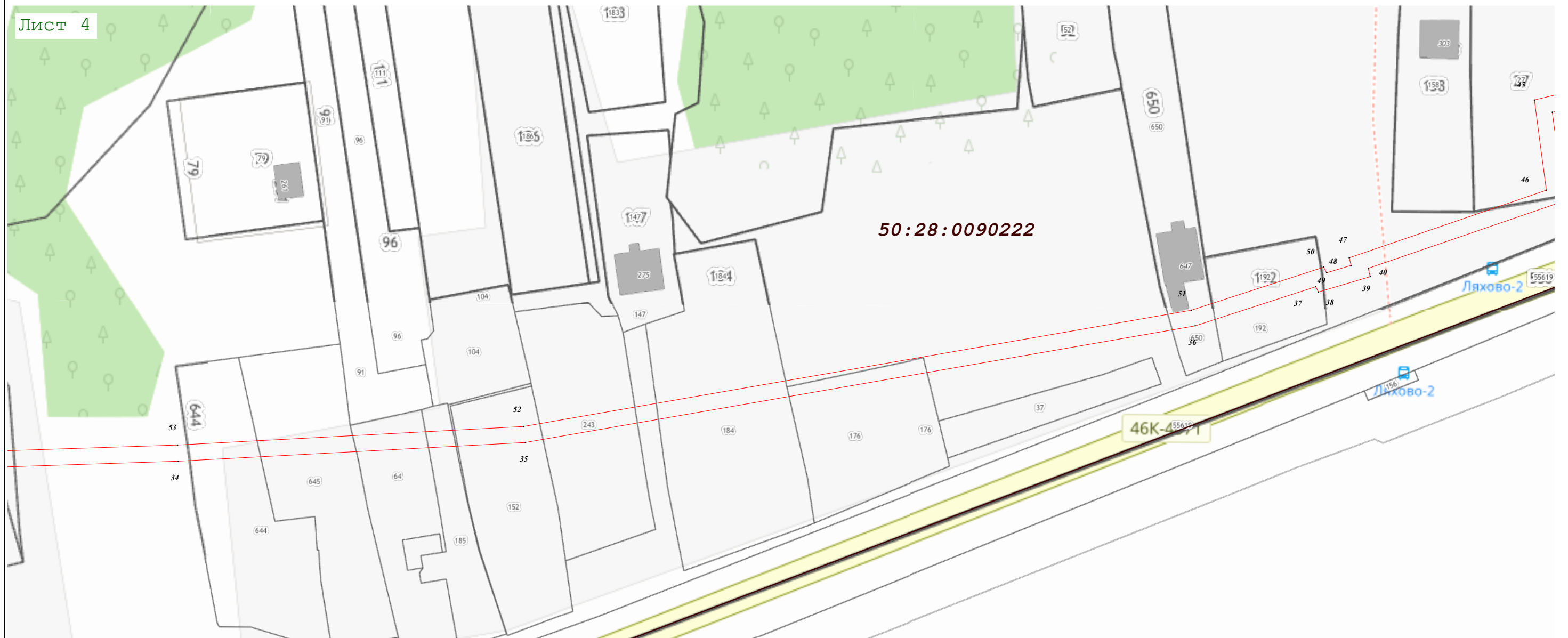
-  - граница кадастрового квартала по сведениям ЕГРН
-  - характерная точка границы зоны
-  - граница зоны
-  - граница земельного участка по сведениям ЕГРН

Подпись _____ Дата « 21 » февраля 20 22 г.

Место для оттиска печати (при наличии) лица, составившего описание местоположения границ объекта





Раздел 4
План границ объекта

Лист 4



Масштаб 1:1 000

Используемые условные знаки и обозначения:

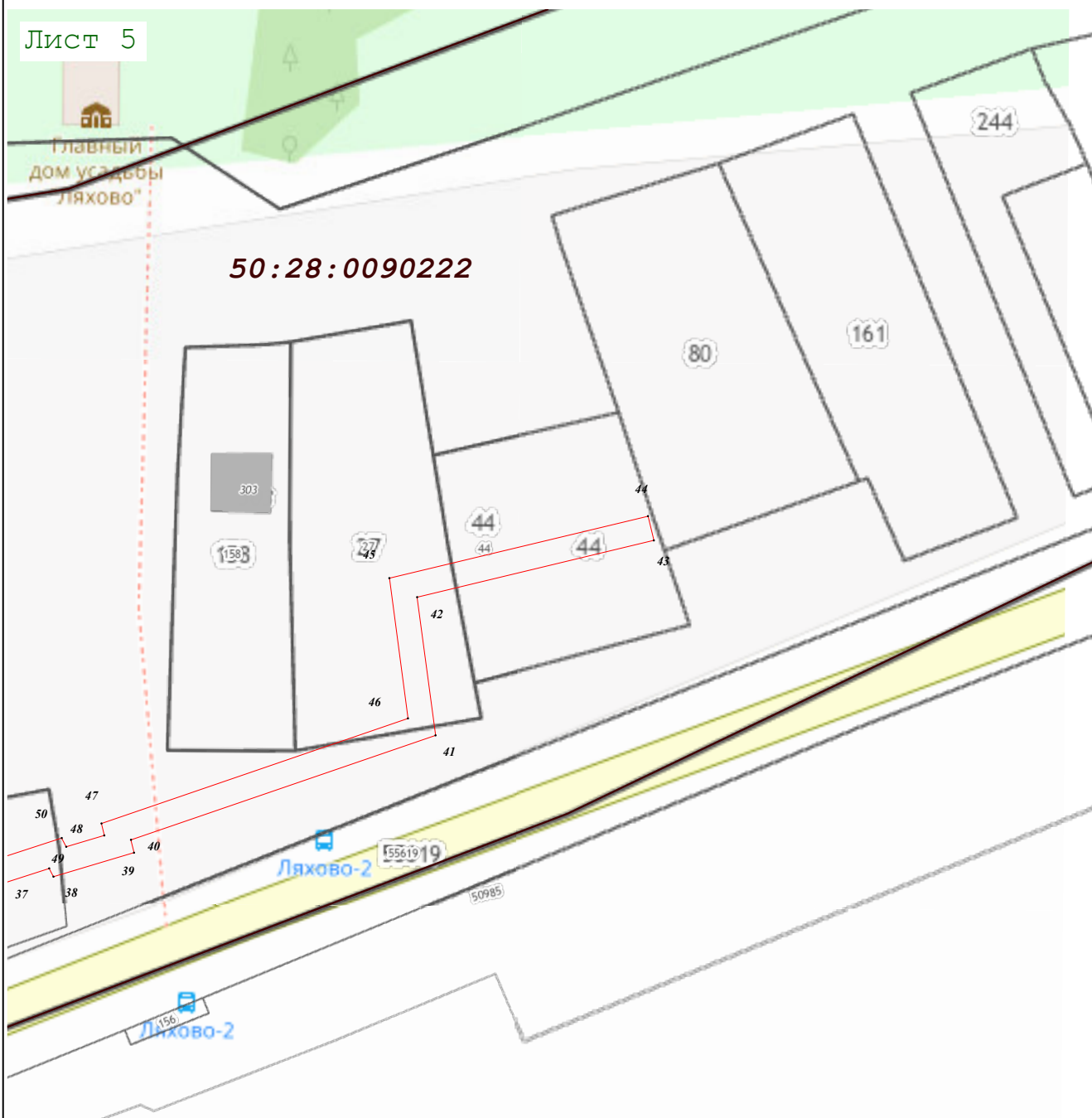
-  - граница кадастрового квартала по сведениям ЕГРН
-  - характерная точка границы зоны
-  - граница зоны
-  - граница земельного участка по сведениям ЕГРН

Подпись  _____ Дата « 21 » февраля 20 22 г.

Место для оттиска печати (при наличии) лица, составившего описание местоположения границ объекта





Раздел 4
План границ объекта

Лист 5



Масштаб 1:1 000

Используемые условные знаки и обозначения:

-  - граница кадастрового квартала по сведениям ЕГРН
-  - характерная точка границы зоны
-  - граница зоны
-  - граница земельного участка по сведениям ЕГРН

Подпись _____



Дата « 21 » февраля 20 22 г.

Место для оттиска печати (при наличии) лица, составившего описание местоположения границ объекта